

## HLAVA Č. 1

### ZOBRAZENÍ Č. 1

Souřadnice:

50°49'31.876" severní šířky, 14°48'48.089" východní délky

50.8255211N, 14.8133581E

Popis

Perunova socha s tváří, obrácenou k přístupové cestě po hřebeni. Na hrudi lze rozpoznat další tváře. Hlava nejvyššího slovanského boha mohla být i vybarvena, jak je to uváděno u sfingy.

Místo nálezu: Perunova-Popova skála, Posvátná hora



Obrázek č. 1

**HLAVA Č. 2**  
**PODOBIZNA Č. 173**

Souřadnice:


50°49'19.085" severní šířky, 14°48'51.498" východní délky

50.8219681N, 14.8143050E

Místo nálezů: lesní cesta Mezilehlá, lesní cesta Propojovací (směrem k lesní cestě Dolská), Posvátná hora

Poznámka:

Hlava či lebka na vrcholu skály zřejmě označuje místo s vyšším náboženským významem. Na skále lze rozpoznat několik tváří.



Obrázek č. 1



Obrázek č. 2

### HLAVA Č. 3

### SLON Č. 12

### PROSTÉ ZKŘÍŽENÍ Č. 45

Souřadnice:

50°50'2.904" severní šířky, 14°47'54.571" východní délky

50.8341400N, 14.7984919E

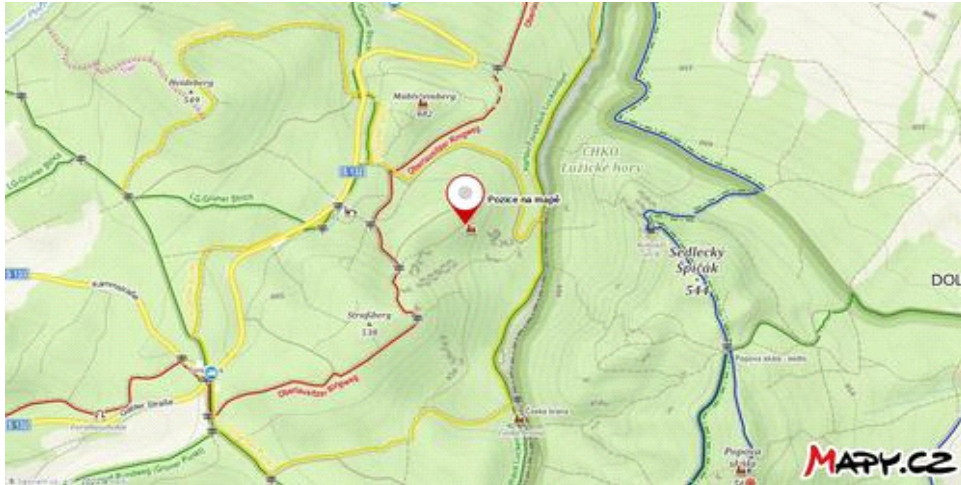
Místo nálezů: lesní cesta Ovál, pole Český spád, Poutní hora-Straßberg, Německo

Poznámka:

Na skalách lze rozpoznat několik dalších tváří, dole i sloní, a také značky prostého zkřížení.



Obrázek č. 1



Obrázek č. 2

## HLAVA Č. 4

(dívčí hlava s vlasy)

## VÝJEV Č. 7

Souřadnice:

50°50'2.630" severní šířky, 14°47'54.038" východní délky

50.8340639N, 14.7983439E

Místo nálezu: lesní cesta Ovál, pole Český spád, Knížecí skály, Poutní hora-Straßberg, Německo

Poznámka:

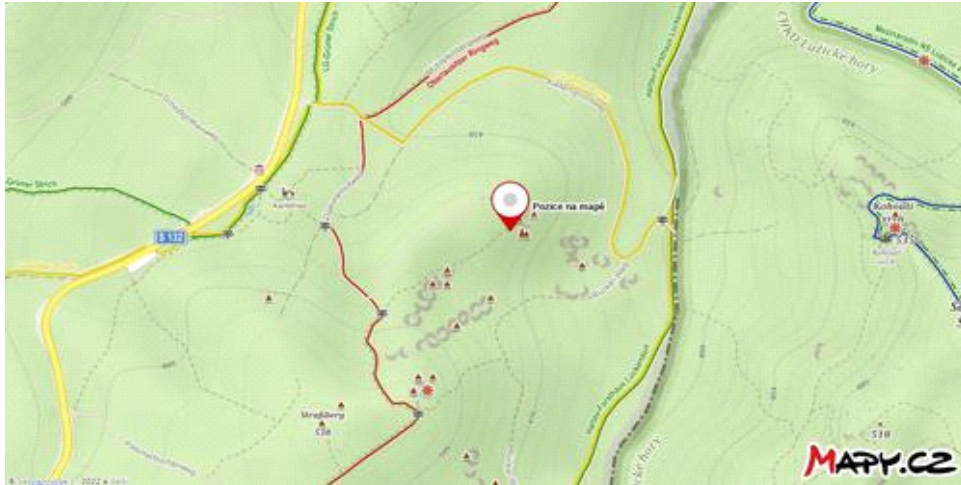
Na kamenech lze rozpoznat několik tváří. Dívčí, hledící dolů, je v dolní části vrcholového kamene.



Obrázek č. 1/1



Obrázek č. 1/2



Obrázek č. 2

## HLAVA Č. 5

### (žena)

Souřadnice:

50°50'4.114" severní šířky, 14°47'32.496" východní délky

50.8344761N, 14.7923600E

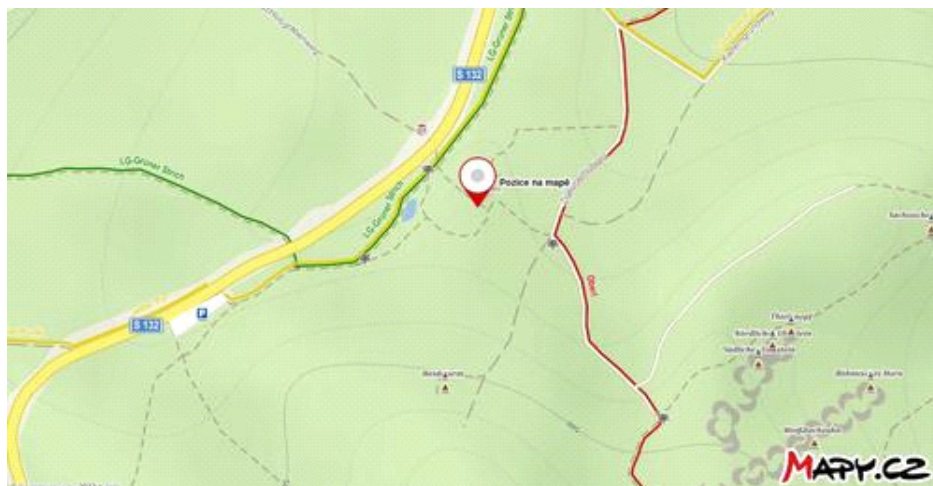
Místo nálezu: okolí hradu Karlsfried, Poutní hora-Straßberg, Německo

Poznámka:

Na kameni lze rozpoznat více tváří.



Obrázek č. 1



Obrázek č. 2

## HLAVA Č. 6

### PODOBIZNA Č.444

Souřadnice:

50°50'17.736" severní šířky, 14°47'47.036" východní délky

50.8382600N, 14.7963989E

Místo nálezů: Mlýnskokamenná hora-Mühlsteinberg, Německo

Poznámka:

Vedle vrcholové podobizny lze na skále rozpoznat ještě tváře další.

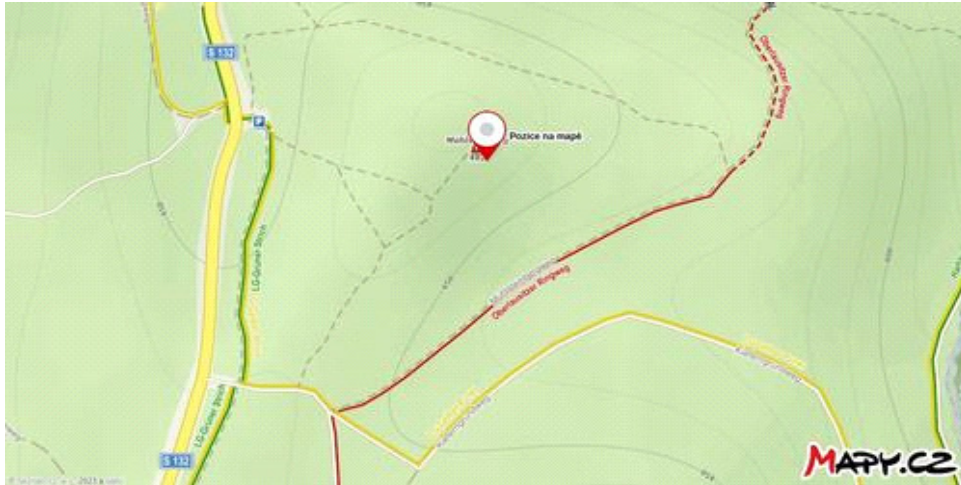


Obrázek č. 1



Obrázek č. 2

Vrcholová hlava je na snímku vpravo.



Obrázek č.2

**HLAVA Č. 7**

**SLON Č. 15**

**PODOBIZNA Č. 324**

**JEŠTĚR Č. 3**

Souřadnice:

50°49'58.274" severní šířky, 14°48'1.008" východní délky

50.8328539N, 14.8002800E

Místo nálezů: lesní cesta Zadní-Rücker Weg, pole Český spád, Poutní hora-Straßberg, Německo

Poznámka:

Nad hlavou slona v popředí je podobizna neznámého tvora, připomínající tyranosaura, a vlevo na kameni křičící tvář (vlevo). Na kameni na vrcholu jsou tváře další, jakož i na skalách v pozadí.

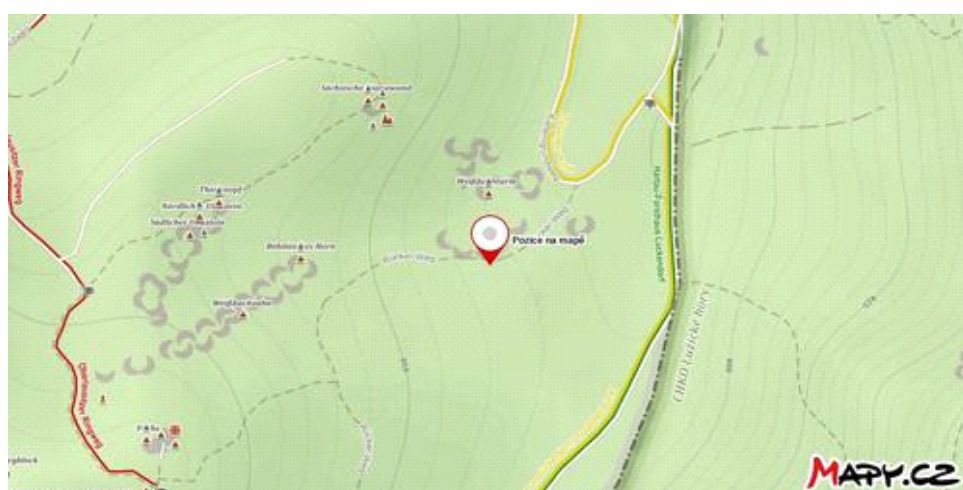


Obrázek č. 1

Pro srovnání:



Obrázek č. 2



Obrázek č. 3

**HLAVA Č. 8**  
**PODOBIZNA Č. 491**  
**VELES Č. 23**

Souřadnice:

50°49'53.098" severní šířky, 14°48'48.215" východní délky

50.8314161N, 14.8133931E

Místo nálezů: Hadí dvůr, hora Sedlecký Špičák

Poznámka:

V okolí výrazné hlavy lze rozpoznat více tváří, včetně medvědí (v oblasti spánkové kosti hlavy).  
Může tak jít o zpodobnění vládce, který je pod ochranou boha Velese nebo Veles sám. Medvěd je jedno  
ze zvířat, které je tomuto bohu zasvěcené.



Obrázek č. 1



Obrázek č. 2

## HLAVA Č. 9

### PODOBIZNA Č. 325

Souřadnice:

50°49'58.210" severní šířky, 14°48'0.331" východní délky

50.8328361N, 14.8000919E

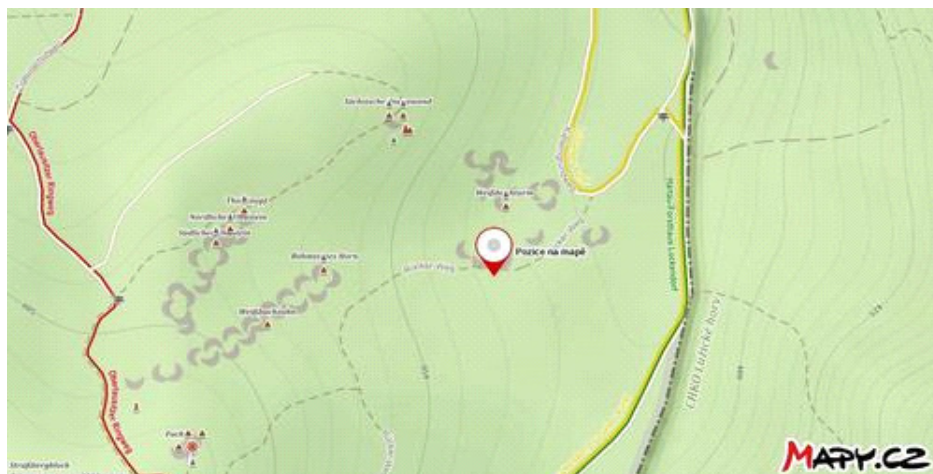
Místo nálezů: lesní cesta Zadní-Rücker Weg, pole Český spád, Poutní hora-Straßberg, Německo

Poznámka:

Na snad zaječí soše lze rozpoznat několik tváří. Hlava na vrcholku připomíná vyhynulého ještěra.



Obrázek č. 1



Obrázek č. 2

## HLAVA Č. 10

## MEDVĚD Č. 7

Souřadnice:

50°50'4.322" severní šířky, 14°47'33.266" východní délky

50.8345339N, 14.7925739E

Místo nálezů: hrad Karlstried, Poutní hora-Straßberg, Německo

Poznámka:

Socha má na sobě vyryto více tváří.



Obrázek č. 1/1



Obrázek č. 1/2



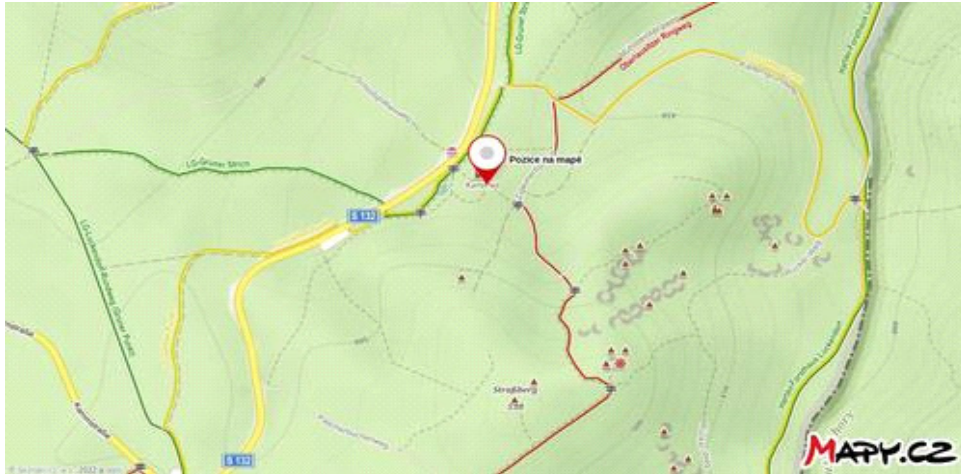
Obrázek č. 1/3



Obrázek č. 1/4



Obrázek č. 1/5



Obrázek č. 2

## HLAVA Č. 11

### PODOBIZNA Č. 568

Souřadnice:

50°49'57.839" severní šířky, 14°47'26.300" východní délky

50.8327331N, 14.7906389E

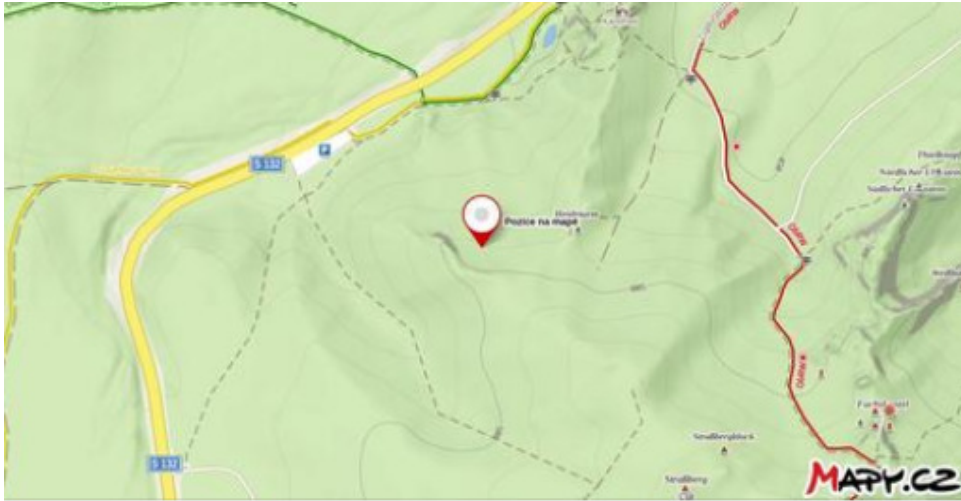
Místo nálezů: západní okolí Soudního dvora, Poutní hora-Straßberg, Německo

Poznámka:

Při zvětšení snímku lze rozpoznat několik tváří. Na vrcholu skály je pak hlava.



Obrázek č. 1



Obrázek č. 2

## HLAVA Č. 12

### TROJÚHELNÍK Č. 85

Souřadnice:

50°49'47.719" severní šířky, 14°48'25.870" východní délky

50.8299219N, 14.8071861E

Místo nálezu: lesní rozcestí Obyčejné (lesní cesty Souběžná a lesní cesty Pobočná), hora Sedlecký Špičák

Poznámka:

Jako v případě Trojúhelníku č.1 v jeho blízkosti, rovněž zde se nacházejí dva druhy trojúhelníků: se základnou nahoře a základnou dole. Nedaleko je také Dvůr boha Slunce Dažboga. Na všech kamenech lze rozpoznat tváře.



Obrázek č. 1



Obrázek č. 2

**HLAVA Č. 13**

**VELES Č. 33**

**PROSTÉ ZKŘÍŽENÍ Č. 270**

Souřadnice:

50°49'49.307" severní šířky, 14°48'26.176" východní délky

50.8303631N, 14.8072711E


Místo nálezů: lesní cesta Pobočná, hora Sedlecký Špičák

Poznámka:

Socha boha Velese má na hlavě růžky. Značka zkřížení je na levé straně tváře. Na kameni lze rozpoznat ještě další podobizny.



Obrázek č. 1/1



Obrázek č. 1/2



Obrázek č. 2

## HLAVA Č. 14

### PODOBIZNA Č. 66

### TROJÚHELNÍK Č. 3

Souřadnice:

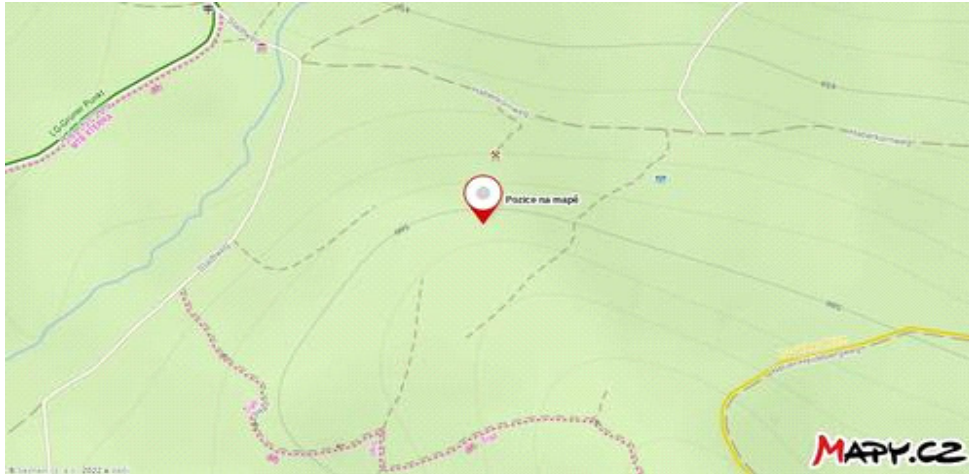
50°50'30.354" severní šířky, 14°46'48.691" východní délky

50.8417650N, 14.7801920E

Místo nálezů: Na pláni, Pohanská hora-Heideberg, Německo



Obrázek č. 1



Obrázek č. 2

## HLAVA Č. 15

## SLON Č. 18

Souřadnice:

50°49'52.010" severní šířky, 14°47'45.694" východní délky

50.8311139N, 14.7960261E


Místo nálezů: Liščí kazatelna (Husitská kazatelna)-Fuchskanzel, Poutní hora-Straßberg, Německo

Poznámka:

Slon je patrný na snímku dole; na skále je vidět ještě několik hlav a tváří.



Obrázek č. 1/1



Obrázek č. 1/2

